



DZIENNIK URZĘDOWY

WOJEWÓDZTWA WARMIŃSKO-MAZURSKIEGO

Olsztyn, dnia 9 października 2013 r.

Poz. 2824

UCHWAŁA NR XLII/730/13 RADY MIASTA OLSZTYNA

z dnia 25 września 2013 r.

zmieniająca uchwałę w sprawie ustalenia strefy płatnego parkowania w Olsztynie, zasad jej funkcjonowania oraz wysokości stawek opłat i opłaty dodatkowej oraz sposobu ich pobierania.

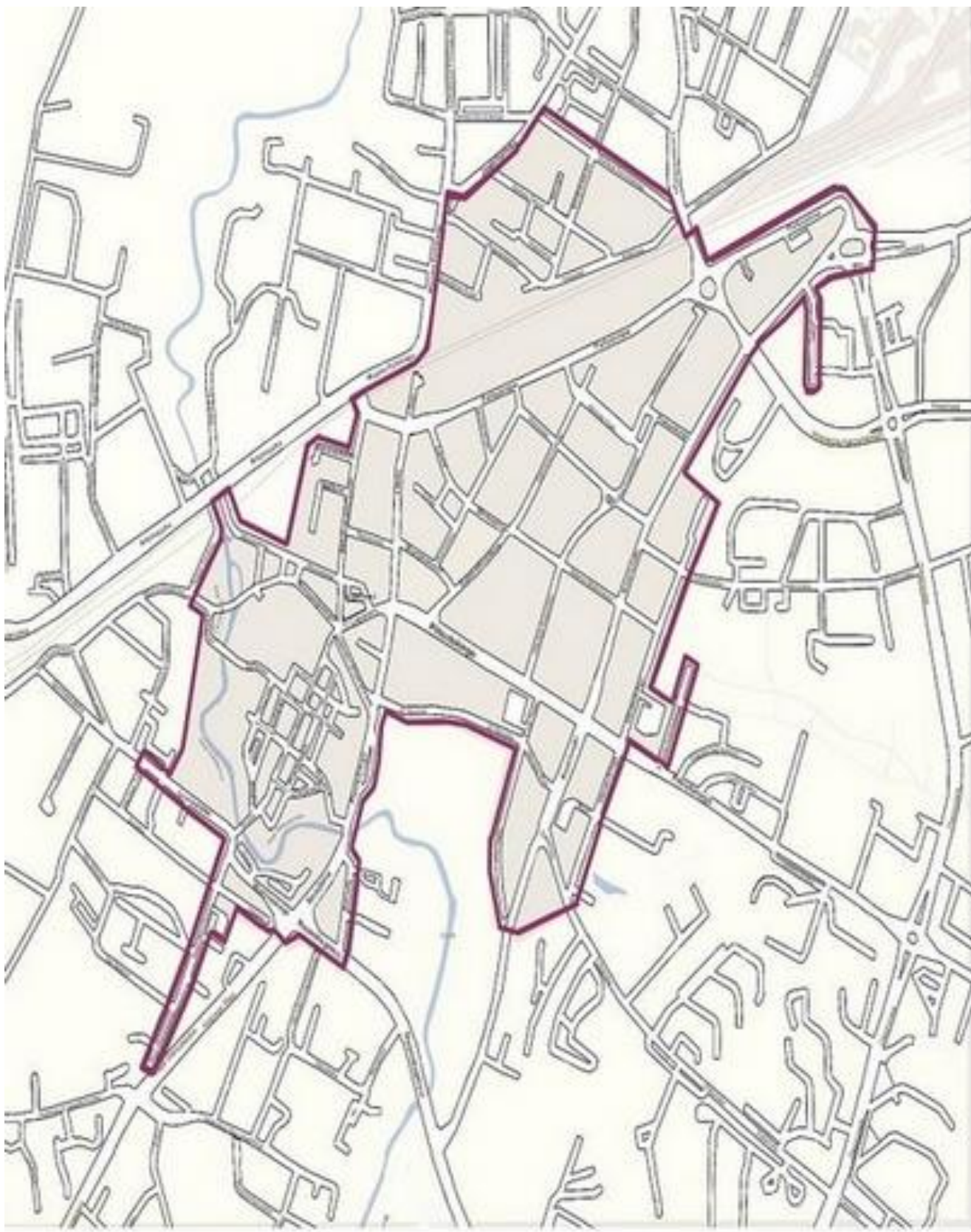
Na podstawie art.13 b ust. 3 i 4 oraz art. 13 f ust.2 ustawy z dnia 21 marca 1985 r. o drogach publicznych (tekst jedn.: Dz. U. z 2013 poz. 260, zm. poz. 843), na wniosek Prezydenta Olsztyna, zaopiniowany przez organy zarządzające drogami i ruchem na drogach, Rada Miasta Olsztyna uchwała co następuje:

§ 1. 1. Załącznik nr 1 do uchwały nr XXXVIII/672/13 Rady Miasta Olsztyna z dnia 29.05.2013 r. w sprawie ustalenia strefy płatnego parkowania w Olsztynie, zasad jej funkcjonowania oraz wysokości stawek opłat i opłaty dodatkowej oraz sposobu ich pobierania, otrzymuje brzmienie:

„Granice obszaru SPP wyznaczają następujące ciągi ulic: Wyzwolenia (od wiaduktu do ul. M.C. Skłodowskiej), M.C. Skłodowskiej (do ul. Małków), Małków, M.C. Skłodowskiej (do ul. Sarnowskiego), Sarnowskiego, M.C. Skłodowskiej (do wiaduktu), W. Polskiego (od wiaduktu do skrzyżowania z ul. Wyspiańskiego, z wyłączeniem pasa drogowego ul. W. Polskiego), W. Polskiego (od ul. Wyspiańskiego do skrzyżowania z ul. Jagiellońską), Jagiellońska (od skrzyżowania z W. Polskiego do skrzyżowania z ul. Żeromskiego, z wyłączeniem pasa drogowego ul. Jagiellońskiej), S. Żeromskiego (od skrzyżowania z ul. Jagiellońską do ul. B. Limanowskiego), Limanowskiego (od ul. S. Żeromskiego do wiaduktu, z wyłączeniem pasa drogowego ul. Limanowskiego), Partyzantów (od Pl. Bema do Pl. Konstytucji 3 Maja), Kościuszki (od Pl. Konstytucji 3 Maja do ul. Jasnej, Jasna, Kościuszki (od ul. Jasnej do skrzyżowania z ul. Kołobrzeską), Kołobrzaska (od ul. Kościuszki do ul. Głowackiego), Głowackiego (od budynku nowej Filharmonii do Placu Solidarności) Pl. Solidarności, Kościńskiego, Głowackiego (od Al. M. Piłsudskiego do ul. Żołnierskiej), Żołnierska (od ul. Głowackiego do skrzyżowania ul. Kościuszki), T. Kościuszki (od skrzyżowania z ul. Żołnierską do E. Plater), E. Plater (od ul. Kościuszki do skrzyżowania z ul. 22 Stycznia), 22 Stycznia, Pieniężnego, Knosały, Niepodległości (od skrzyżowania z ul. Knosały do skrzyżowania z ul. A. Śliwy), Orkana, Warszawska (od skrzyżowania z ul. Orkana do ul. Jagiellończyka), Mochnackiego, Grunwaldzka (od ul. Mochnackiego do skrzyżowania z ul. Kromera), Kromera (od skrzyżowania z ul. Grunwaldzką do ul. Nowowiejskiego, z wyłączeniem pasa drogowego ul. Kromera), Żarskiej (od ul. Nowowiejskiego do wiaduktu, z wyłączeniem pasa drogowego ul. Żarskiej)”.

Obszar Strefy Płatnego Parkowania przedstawiono graficznie poniżej:

Obszar Strefy Płatnego Parkowania w Olsztynie

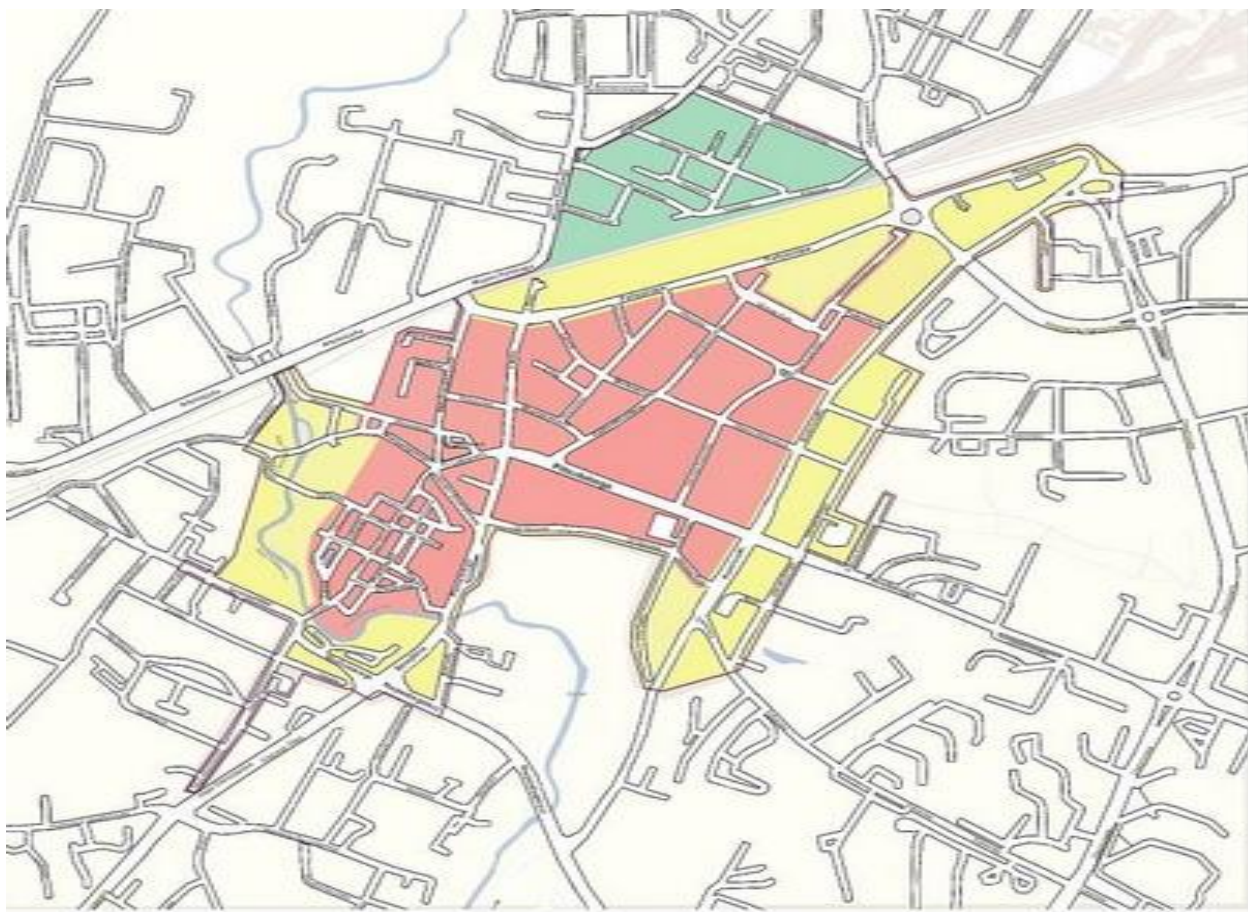


§ 2. 1. Załącznik nr 2 do uchwały nr XXXVIII/672/13 Rady Miasta Olsztyna z dnia 29.05.2013 r. w sprawie ustalenia strefy płatnego parkowania w Olsztynie, zasad jej funkcjonowania oraz wysokości stawek opłat i opłaty dodatkowej oraz sposobu ich pobierania, otrzymuje brzmienie:

„DROGI PUBLICZNE W STREFIE PŁATNEGO PARKOWANIA NA TERENIE MIASTA OLSZTYNA, NA KTÓRYCH TWORZY SIĘ PODSTREFY C, Z i T . PODSTREFA C (CZERWONA) obejmuje ulice: Prosta, Adama Asnyka, Piastowską, Mieszka I-go, Bolesława Chrobrego, Marii Rodziewiczówny, Stanisława Staszica, Jana Długosza, św. Barbary, Leona Włodarczyka, Joachima Lelewela, Jedności Słowiańskiej, Staromiejską, Targ Rybny, Stare Miasto, Okopową, Jana z Łajs, Podwale, Hugona Kołłątaja, Feliksa Nowowiejskiego (od ul.11 Listopada do skrzyżowania z ul. Wyzwolenia), Wyzwolenia (od Pl. Jana Pawła II do skrzyżowania z ul. Nowowiejskiego), Pieniężnego, Św. Wojciecha, 22-go Stycznia, Pl. X. Dunikowskiego, Aleję Marszałka Józefa Piłsudskiego (od ul. 1 Maja do ul. Kościuszki), Dąbrowszczaków, 1-go Maja (od skrzyżowania z Piłsudskiego do ul. Partyzantów), 11-go Listopada, Michała Kajki, Plac Jana Pawła II, Marii Skłodowskiej – Curie, Ratuszową, Roberta i Karola Małków, Franciszka Sarnowskiego, Bogumiła Linki, Mazurską, Warmińską, Andrzeja Samulowskiego, Jerzego Lanca, Adama Mickiewicza (od ul. Warmińskiej do ul. Kościuszki), Plac Konsulatu Polskiego, Krzysztofa Celestyna Mrongowiusza, Emilii Plater (od skrzyżowania z ul. 22 Stycznia do Al. Piłsudskiego), Mikołaja Reja (od skrzyżowania z ul. 22 Stycznia do ul. Kościuszki), Placu Generała Józefa Bema, Plac Kazimierza Pułaskiego, Mikołaja Kopernika. . PODSTREFA Z (ŻÓŁTA) obejmuje ulice: Partyzantów, 1 Maja (od skrzyżowania z ul. Partyzantów do torów kolejowych), Pl. Konstytucji 3 Maja, Jasną, T. Kościuszki, Kołobrzeską, W. Kętrzyńskiego, Mickiewicza (od skrzyżowania z ul. Kościuszki do skrzyżowania z ul. Głowackiego), B. Głowackiego, Pl. Solidarności, Kościńskiego, Al. Piłsudskiego (od skrzyżowania z ul. Kościuszki do ul. Głowackiego), Reja (od ul. Głowackiego do ul. Kościuszki), Żołnierską, E. Plater (od skrzyżowania z ul. 22 Stycznia do skrzyżowania z ul. Kościuszki), Niepodległości, Pl. Roosevelta, Knosały, Warszawska (od ul. Jagiellończyka do ul. Mochneckiego), F. Szrajbera, Mochneckiego, Górną, Orkana, Łukasińskiego, Grunwaldzką, Zamkową, F. Nowowiejskiego (od skrzyżowania z ul. Wyzwolenia do skrzyżowania z ul. Żarskiej), Wyzwolenia (od skrzyżowania z ul. Nowowiejskiego do wiaduktu kolejowego). . PODSTREFA T (ZIELONA) obejmuje ulice: Al. Wojska Polskiego (parking przy bud. Nr 74), Kolejową, Klasztorną, Kraszewskiego, Okrzei, Prusa, Sienkiewicza (od skrzyżowania z ul. Żeromskiego do ul. Kolejowej), Struga, Wyspiańskiego, Żeromskiego (od skrzyżowania z ul. Jagiellońską do ul. Limanowskiego)”.

Obszar Strefy Płatnego Parkowania przedstawiono graficznie poniżej:

Obszar Strefy Płatnego Parkowania z wyznaczonymi podstrefami cenowymi



§ 3.1. Załącznik nr 5 do uchwały nr XXXVIII/672/13 Rady Miasta Olsztyna z dnia 29.05.2013 r. w sprawie ustalenia strefy płatnego parkowania w Olsztynie, zasad jej funkcjonowania oraz wysokości stawek opłat i opłaty dodatkowej oraz sposobu ich pobierania, otrzymuje brzmienie:

„SEKTORY DLA MIESZKAŃCÓW SPP

1) Sektor A – 1 obejmuje ulice: Proszą, Adama Asnyka, Piastowską, Mieszka I-go, Bolesława Chrobrego, Marii Rodziewiczówny, Stanisława Staszica, Jana Długosza, św. Barbary, Leona Włodarczyka, Joachima Lelewela, Jedności Słowiańskiej, Staromiejską, Targ Rybny, Stare Miasto, Okopową, Jana z Łajs, Podwale, Hugona Kołłątaja, Feliksa Nowowiejskiego.

2) Sektor A – 2 obejmuje ulice: 22-go Stycznia (od ul. Seweryna Piętnego do skrzyżowania z ul. Emilii Plater), Aleję Marszałka Józefa Piłsudskiego (od ul. 1 Maja do ul. Dąbrowszczaków), Dąbrowszczaków, 1-go Maja, 11-go Listopada, Św. Wojciecha, Michała Kajki (od ul. Partyzantów do ul. Dąbrowszczaków), Wyzwolenia, Plac Jana Pawła II, Marii Skłodowskiej – Curie, Ratuszową, Roberta i Karola Małków, Franciszka Sarnowskiego, Bogumiła Linki, Partyzantów (od Alei Wojska Polskiego do zbiegu z ul. Dąbrowszczaków), Mazurską (od ul. Partyzantów do ul. Dąbrowszczaków), Warmińską, Andrzeja Samulowskiego, Jerzego Lanca, Adama Mickiewicza (od ul. Warmińskiej do ul. Dąbrowszczaków), Plac Konsulatu Polskiego, Krzysztofa Celestyna Mrongowiusza.

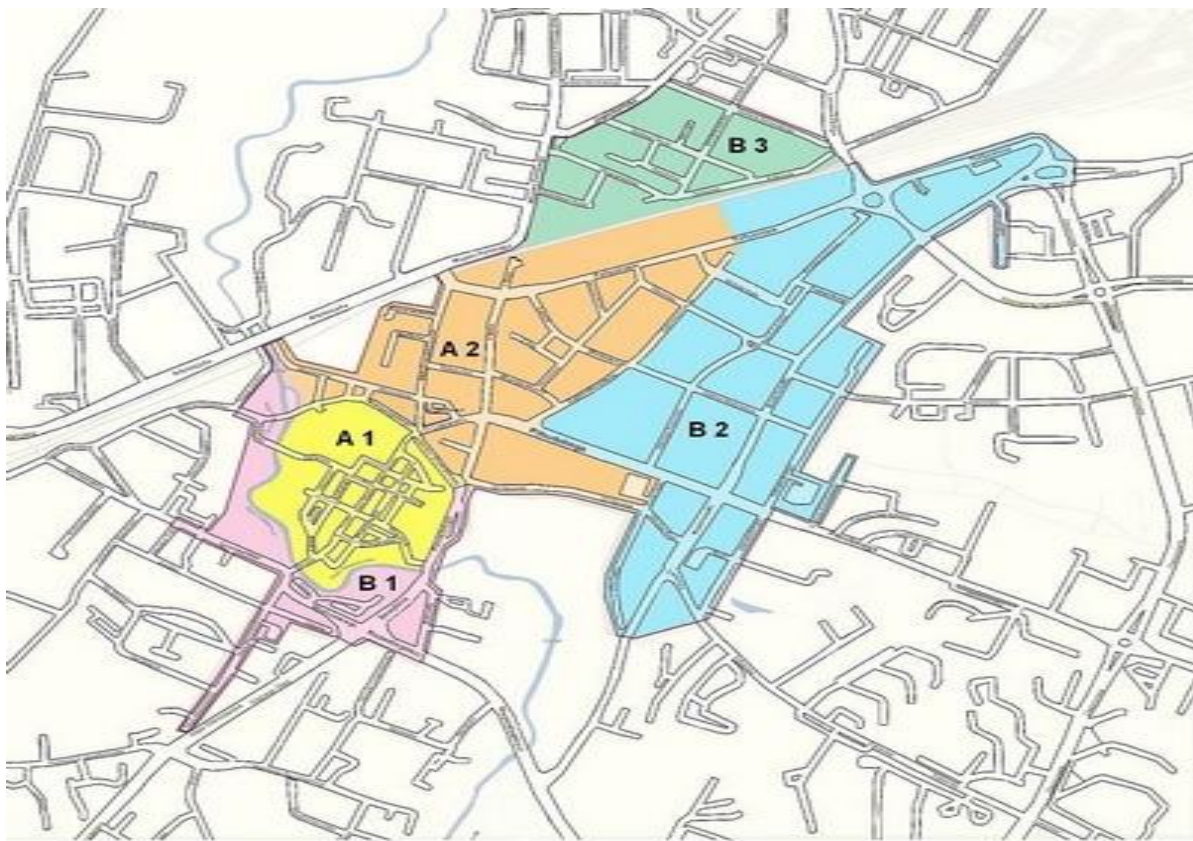
3) Sektor B – 1 obejmuje ulice: Grunwaldzką (od ul. Maurycego Mochnackiego do skrzyżowania z ul. Biskupa Marcina Kromera), Górną, Ryszarda Knosały, Waleriana Łukasińskiego, Maurycego Mochnackiego, Niepodległości (od skrzyżowania z ul. Alojzego Śliwy do ul. Ryszarda Knosały), Władysława Orkana, Seweryna Piętnego (od skrzyżowania z ul. 22-go Stycznia do ul. Feliksa Szrajbera), Plac Franklina Delano Roosevelta, Feliksa Szrajbera, Warszawską (od ul. Jagiellończyka do ul. Maurycego Mochnackiego), Zamkową (od mostu Zamkowego do ul. Feliksa Nowowiejskiego).

4) Sektor B – 2 obejmuje ulice: 22-go Stycznia (od ul. Dąbrowszczaków do ul. Emilii Plater), Emilii Plater, Mikołaja Reja, Wojciecha Kętrzyńskiego (od Placu Generała Józefa Bema do skrzyżowania z ul. Tadeusza Kościuszki), Michała Kajki (od ul. Dąbrowszczaków do ul. Mikołaja Kopernika), Tadeusza Kościuszki (od Placu Konstytucji 3-go Maja do skrzyżowania z ul. Emilii Plater), Mikołaja Kopernika, Mazurską (od ul. Dąbrowszczaków do ul. T. Kościuszki), Mickiewicza (od skrzyżowania z ul. Głowackiego do skrzyżowania z ul. Dąbrowszczaków), Al. Marszałka Józefa Piłsudskiego (od skrzyżowania z ul. Dąbrowszczaków do skrzyżowania z ul. Głowackiego), Kościńskiego, Głowackiego, Partyzantów (od zbiegu z ul. Dąbrowszczaków do Placu Konstytucji 3-go Maja), Plac Generała Józefa Bema, Plac Konstytucji 3-go Maja, Plac Kazimierza Pułaskiego, Jasną.

5) Sektor B – 3 obejmuje ulice: Klasztorną, Kolejową, Józefa Ignacego Kraszewskiego, Stefana Okrzei, Bolesława Prusa, Henryka Sienkiewicza (od skrzyżowania z ul. Stefana Żeromskiego do skrzyżowania z ul. Kolejową), Andrzeja Struga, Stanisława Wyspiańskiego, Stefana Żeromskiego (od skrzyżowania z ul. Jagiellońską do ul. Limanowskiego)”.

Obszar Strefy Płatnego Parkowania przedstawiono graficznie poniżej:

Obszar Strefy Płatnego Parkowania z wyznaczonymi sektorami mieszkańca



§ 4. Wykonanie uchwały powierza się Prezydentowi Olsztyna.

§ 5. Uchwała wchodzi w życie po upływie 14 dni od ogłoszenia w Dzienniku Urzędowym Województwa Warmińsko – Mazurskiego.

PRZEWODNICZĄCY RADY
Jan Tandyrak